Реконструкция рощи Баума город Алматы

Аннотация:

Роща Баума парковая зона заложена в 1894г. Расположена в южной части Алматы в Турбсибском районе по проспекту Суюнбая уг улицы Рыскулова. Общая площадь 139,5 Га.
Ген план поделен на зоны озеленения. Сообщение между зонами озеленения осуществляется главной аллеей и прогулочными и велодорожками. Концепт генерального плана в форме созвездия. В генеральном плане спроектированы детские площадки, площадка для занятием спорта, площадка для выгула собак. В зоне большого алматинского канала расположены малые архитектурные формы. Со стороны проспекта Суюнбая располагается парковочная зона. Вход в парк осуществляется через три входные группы. Первая со стороны Рыскулова, вторая по проспекту Суюнбая, третья со стороны жилой зоны частного сектора.

Роза ветров

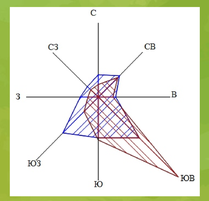

Ситуационный план

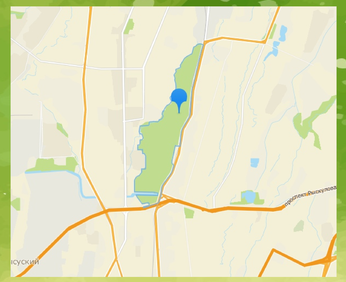













Ген план Рощи

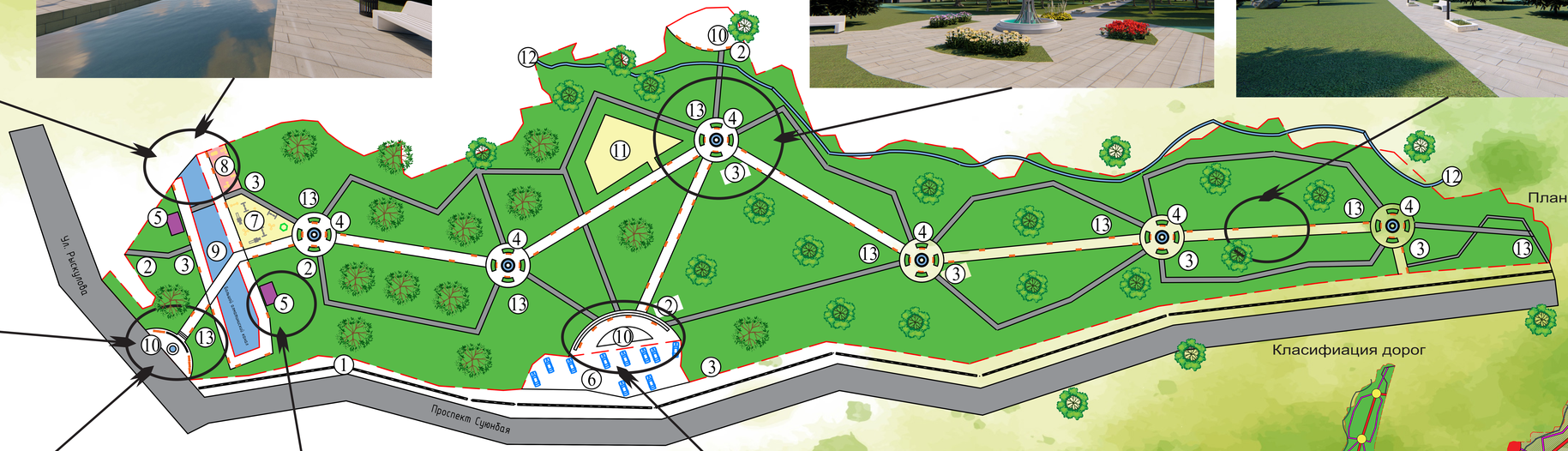





Условные обозначения:

1.	Железно-Дорожный путь	
2.	КПП(Охранный пункт)	КПП
3.	Туалетные кабинки	WC
4.	Кольцевая площакда	
5.	Малая архитектурная форма	
6.	Парковка	
7.	Детская площадка	
8.	Площадка для тренировок	
9.	Большой алматинский канал	
10.	Входная группа	
11.	Площадка для выгула собак	
12.	Река Баскарасу	
13.	Беседки	

План зонирования

Класифиация дорог

SATBAYEV UNIVERSITY
Қ.И. СӘТБАЕВ АТЫНДАҒЫ ҚАЗАҚ ҰЛТТЫҚ ТЕХНИКАЛЫҚ ЗЕРТТЕУ УНИВЕРСИТЕТІ
КАЗАХСКИЙ НАЦИОНАЛЬНЫЙ ИССЛЕДОВАТЕЛЬСКИЙ ТЕХНИЧЕСКИЙ УНИВЕРСИТЕТ ИМЕНИ К.И. САТПАЕВА
«Сәулет» кафедрасы
кафедра «Архитектура»
www.kazntu.kz
e-mail:aid@ntu.kz
Выполнила ст. грп: Арх-15-2Р
Дулат А.Д
Руководитель: Мауленова Г.Д